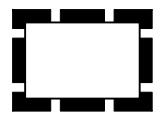

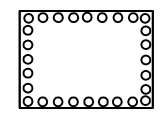
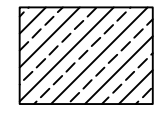
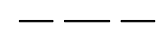


Lageplan Maßstab 1: 500

© GeoBasis-DE / LVermGeo RP, Stand der Planunterlage: 10 / 2020

### Legende zur Plandarstellung

-  Grenze des räumlichen Geltungsbereiches der Ergänzung (§ 9 Abs. 7 BauGB)
-  Grenze der bestehenden Klarstellungssatzung der Ortsgemeinde Buchet für die im Zusammenhang bebaute Ortslage Halenfeld vom 06.06.2009
-  Umgrenzung von Flächen zur Anpflanzung von Bäumen und Sträuchern (mit Angabe der Mindestbreite) (§ 9 Abs. 1 Nr. 25a und Abs. 6 BauGB)
-  Angleichung an die bestehende Satzung (kein neues Baugrundstück)
-  mögliche Grundstücksgrenze

Diese Planzeichnung ist Bestandteil der Satzung vom \_\_\_\_\_.

Buchet, den \_\_\_\_\_, (Dienstsiegel)

\_\_\_\_\_  
(Ortsbürgermeister Diederichs)



Ergänzung der Satzung über die im Zusammenhang bebaute Ortslage Buchet-Halenfeld vom 06.06.2009

Planfassung gemäß Beschluss des Ortsgemeinderates vom 03.03.2026 / zum Beteiligungsverfahren gemäß § 3(2) und § 4 (2) BauGB