




Maßstab 1:5000

-  Geltungsbereich der Klarstellungssatzung
-  Geltungsbereich der Klarstellungssatzung vom 08.04.2013
-  nachrichtliche Darstellung von Bebauungsplangebieten und Satzungen nach § 34 BauGB


Satzung der Ortsgemeinde Olzheim über die Klarstellung der im Zusammenhang bebauten Ortslage Olzheim (Klarstellungssatzung) gem. § 34 Abs. 4 Satz 1 Nr. 1 BauGB

Diese Karte ist Bestandteil der Satzung vom 06.04.2023

Datengrundlage:  
Geobasisinformation der Vermessungs- und Katasterverwaltung Rheinland-Pfalz mit dem Stand vom 21.03.23

Ausfertigung:

Die Übereinstimmung des textlichen und zeichnerischen Inhalts dieser Satzung mit dem Willen des Ortsgemeinderates wird bestätigt.

Olzheim, 24.07.23  
  
Oswin Hoffmann, Ortsbürgermeister

