
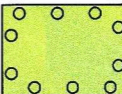

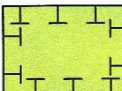



ERGÄNZUNGSSATZUNG PRÜM-DAUSFELD FÜR DEN BEREICH DER K164/UNTERM ORT



Legende

-  Baufäche
-  Umgrenzung von Flächen zum Anpflanzen von Bäumen, Sträuchern und sonstigen Bepflanzungen (§ 9 Abs. 1 Nr. 25 Buchstabe a) und Abs. 6 BauGB)
-  Umgrenzung von Flächen für die Wasserwirtschaft, den Hochwasserschutz und die Regelung des Wasserabflusses
-  Umgrenzung von Flächen für Maßnahmen zum Schutz, zur Pflege und zur Entwicklung von Natur und Landschaft (§ 5 Abs. 2 Nr. 10 und Abs. 4, § 9 Abs. 1 Nr. 20 und Abs. 6 BauGB)
-  Grenze des räumlichen Geltungsbereichs der Ergänzungssatzung

Planfassung:

gemäß Satzungsbeschluss
des Stadtrates am 04.10.2022

Verfasser:


INGENIEURBÜRO Reihnsner

Strassenbau	Bauleitplanung	Wasserwirtschaft	Ing.- Vermessung
GIS Systeme	Wasserversorgung	Wasserbau	Konstr. Ingenieurbau
Industriebau	Abwassertechnik	Kanalsanierung	SiGe-Koordination

54516 Wittlich
fon: 0 65 71 / 90 25-0
mail: info@reihnsner.de

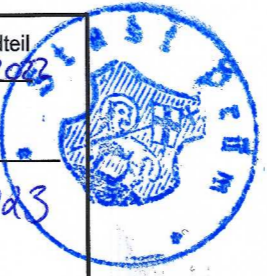
Eichenstraße 45
fax: 0 65 71/90 25-29
page: www.reihnsner.de

Diese Planzeichnung ist Bestandteil
der Satzung vom 10.10.2022

gez. 

Prüm, den 12.08.2023

Johannes Reuschen
(Stadtbürgermeister)



Ergänzungssatzung
Prüm Dausfeld
für den Bereich der K164/Unterm Ort
Stadt Prüm