













Dorfentwicklung Auw bei Prüm

Legende

	öffentliche Gebäude		0 bis 5 Jährige
	leerstehende Hauptgebäude		6 bis 15 Jährige
	leerstehende Nebengebäude		16 bis 74 Jährige
	Gewerbetriebe		pot. leer = über 75 Jährige
	Wochenendhaus		Symbol für Neubau
	Ferienwohnung		Neubau (noch unterworn)



Bestandsaufnahme Projekt: 4.073

**Dorfentwicklung
in der Ortsgemeinde Auw bei Prüm**

Ortslage Auw
 Altersstruktur
 Maßstab: 1:1.500 Blatt: 1.2
 Planfassung: 14.09.2022 gezeichnet: C. Jähren