















Ausschnitt Ortsringang Laudesfeld

M. 1 : 1.500



Dorfentwicklung Auw bei Prüm

Legende

- | | | | |
|---|---------------------------|---|------------------------------|
|  | öffentliche Gebäude |  | reines Wohnen |
|  | leerstehende Hauptgebäude |  | Garage / Holzschuppen |
|  | leerstehende Nebengebäude |  | landwirtschaftl. Haupterwerb |
|  | Gewerbebetriebe |  | landwirtschaftl. Nebenerwerb |
|  | Wochenendhaus |  | Symbol für Neubau |
|  | Ferienwohnung |  | Neubau (noch unbewohnt) |



Plan - Land GmbH
 Bismarckstraße 7 • 54615 Wimbach
 02643 9000-0 • 02643 9000-1
 info@plan-lenz.de • www.plan-lenz.de

Bestandsaufnahme

Projekt: 4.073

Dorfentwicklung in der Ortsgemeinde Auw bei Prüm

Ortsteil Laudesfeld

Gebäudenutzung

Maßstab: 1:1.500 Blatt: 4.1
 Planfassung: 14.09.2022 gezeichnet: C. Jänen