













# Dorfentwicklung Auw bei Prüm

**Legende**

	öffentliche Gebäude		Grenze Bebauungsplan
	leerstehende Hauptgebäude		Grenze Flächennutzungsplan
	leerstehende Nebengebäude		Baulücken
	Gewerbebetriebe		Vollnutzung
	Wochenendhaus		Symbol für Neubau
	Ferienwohnung		Neubau (noch unbewohnt)



Plan - Lenz GmbH  
 Eschweg 7 - 54116 Völklingen  
 02622 400-100  
 info@plan-lenz.de - www.plan-lenz.de

Bestandsaufnahme Projekt: 4.073

## Dorfentwicklung in der Ortsgemeinde Auw bei Prüm

**Ortsteil Verschneid**  
**Baulückenkataster**  
 Maßstab: 1:1.500 Blatt: 6.4  
 Planfassung: 14.09.2022 gezeichnet: C. Jänen