





Zukunfts-Check Dorf Ortsgemeinde Olzheim - Knaufspesch, Halbe Meile und Höfe

Legende

Bestand

-  Gemeindegrenze
-  Flurstücke
-  Landesstraße
-  Kreisstraße
-  Gemeindestraße
-  Wirtschafts- / Fußweg
-  Gewässer
-  Hauptgebäude
-  Nebengebäude
-  Öffentliches Gebäude
-  Landwirtschaftsgebäude
-  Gastronomie/Fremdenverkehr
-  Gewerbe (ohne Gastronomie/Fremdenverkehr)
-  Leerstand (Stand: Juni 2021)
-  Kirche (denkmalgeschützt)
-  Sonstige denkmalgeschützte Gebäude
-  Wegekreuz
-  Friedhof
-  Außenreserve (Stand: September 2021)
-  Bushaltestelle

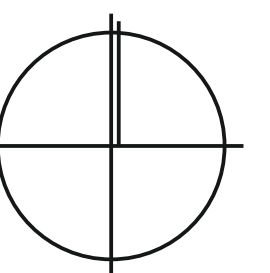
Maßnahmen

-  Ordnungszahl entsprechend Maßnahmenkatalog
kurz-, mittel-, langfristige Maßnahme
-  2 Beschilderung Wanderwege
-  19 Pflege und Erhalt Kulturlandschaftselemente
-  22 ÖPNV verbessern



©GeoBasis-DE / LVermGeoRP 2017, dt-de/by-2.0, <http://www.lvrmgeo.rlp.de> [Daten bearbeitet]

Maßnahmenplan



Maßstab 1:2000
Datum: 22.09.2021
Bearbeitung:
M.A. Katharina Scheer