

Seiwerath

Schartzberg

Herchenberg

Zukunfts-Check Dorf Ortsgemeinde Seiwerath

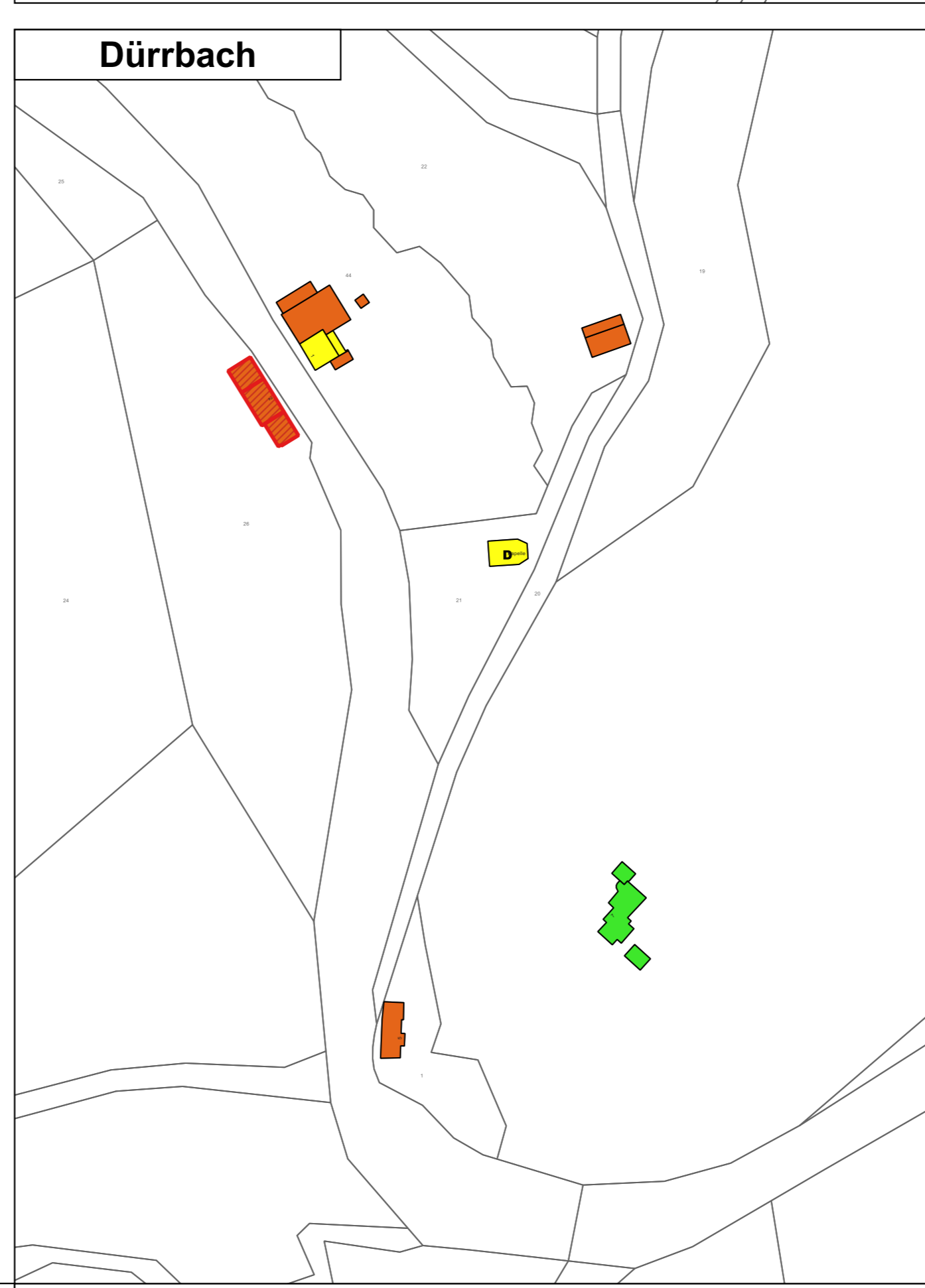
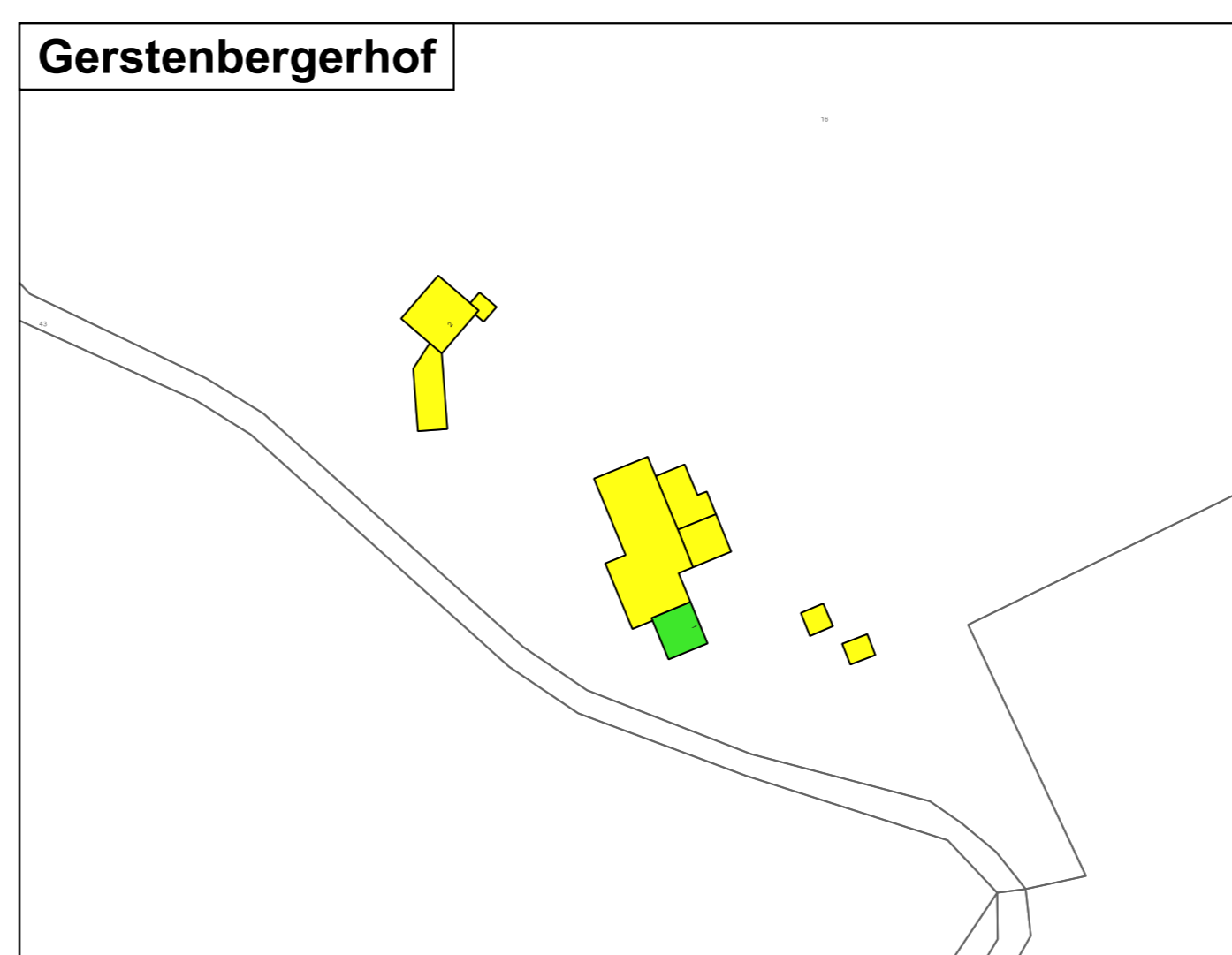
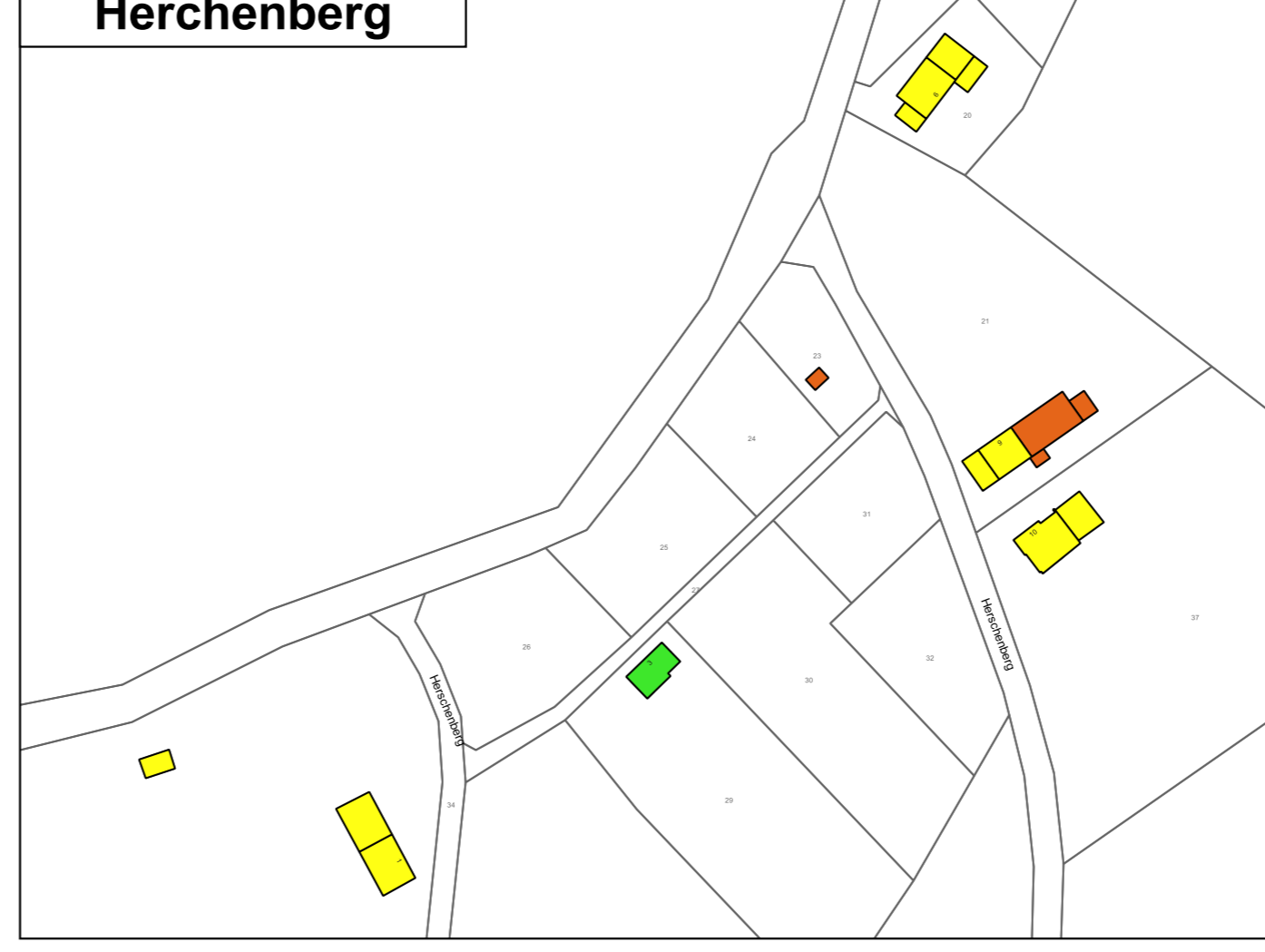
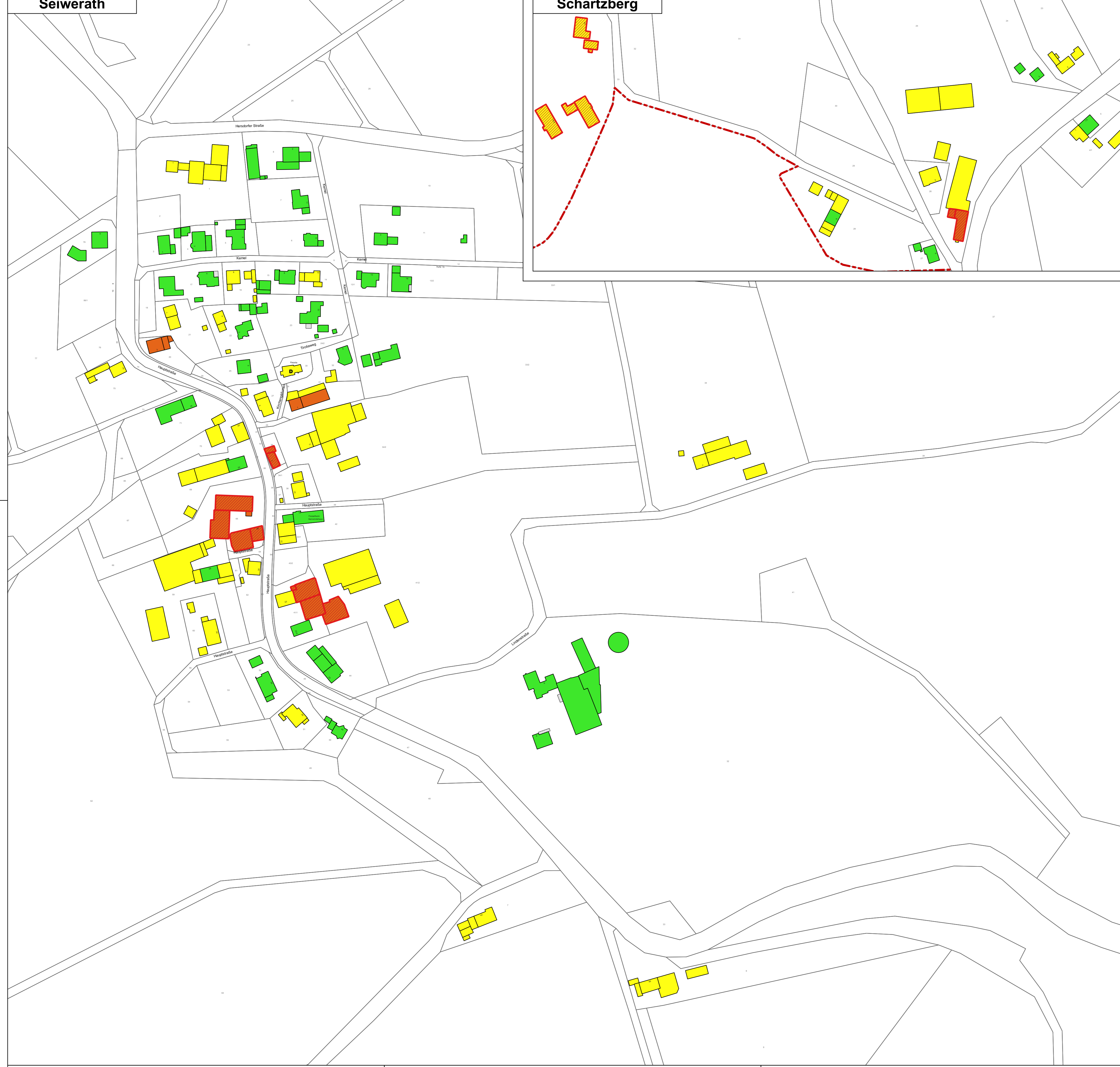
Legende

Gebäudezustand

- gut
- mittel
- schlecht
- keine Angabe

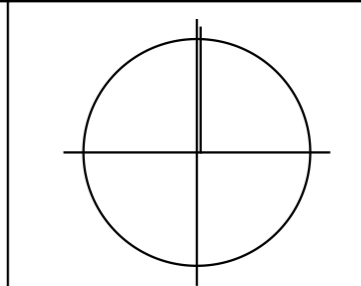
Sonstige Angaben

- Denkmal
- Ortsbild prägendes Gebäude
- Leerstand
- Teilleerstand



©GeoBasis-DE / LVermGeoRP 2016, 4-deby-2-0, <http://www.lvrmgeo.rp.de> [Daten bearbeitet]

Themenkarte Gebäudezustand



Maßstab: 1:1500
 Datum: 25.01.2022
 Bearbeitung:
 Katharina Schaefer (M.A.)



EIFELKREIS
 BITBURG-PRÜM



Rheinland-Pfalz
 MINISTERIUM DES INNEN-
 UND FÜR SPORT

Der Zukunfts-Check Dorf wird
 von Ministerium des Innern und
 für Sport in Rahmen der
 Fortentwicklung gefördert.