
















Zukunfts-Check Dorf Ortsgemeinde Sellerich - Ortsteil Habscheid

Legende

Bestand

-  Gemeindegrenze
-  Flurstücke
-  Landesstraße
-  Kreisstraße
-  Gemeindestraße
-  Wirtschafts- / Fußweg
-  Fließgewässer
-  Hauptgebäude
-  Nebengebäude
-  Öffentliches Gebäude
-  Landwirtschaftsgebäude
-  Gastronomie/Fremdenverkehr
-  Gewerbe (ohne Gastronomie/Fremdenverkehr)
-  Leerstand (Stand: März 2020)
-  Kirche (denkmalgeschützt)
-  Sonstige denkmalgeschützte Gebäude
-  Wegekreuz
-  Friedhof
-  Baulücke (Stand: März 2020)
derzeit verfügbar / derzeit nicht verfügbar
-  Innenpotenzial (Stand: März 2020)
derzeit verfügbar / derzeit nicht verfügbar
-  Außenreserve (Stand: März 2020)
-  Bushaltestelle

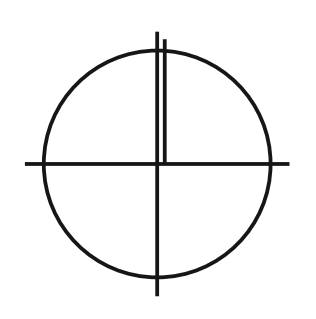
Maßnahmen

-  Ordnungszahl entsprechend Maßnahmenkatalog
kurz-, mittel-, langfristige, dauerhafte Maßnahme
-  Umnutzung Gebäude
-  Initiative gegen Leerstand
-  Anstrich Kirche
-  Gestaltung Ortsdurchfahrt
-  Entwicklung Wohnbauflächen
-  Entwicklung Baugebiet
-  Ausweisung Radweg
-  Innenentwicklungskonzept erstellen



©GeoBasis-DE / LVermGeoRP 2017, dt-de-by-2-0, <http://www.lvermgeo.rlp.de> [Daten bearbeitet]

Maßnahmenplan



Maßstab 1:2000
Datum: 06.11.2020
Bearbeitung:
M.A. Katharina Scheer