






### Auszug aus dem Bauflächenmonitoring Watzerath

© Ministerium des Innern und für Sport  
Abt. 7 - Oberste Landesplanungsbehörde -  
Schillerplatz 3 - 5, 55116 Mainz  
Telefon: 06131 / 16 - 5820    Telefax 06131 / 16 - 5838  
Datenquelle: Geobasisinformationen der Vermessungs-  
und Katasterverwaltung Rheinland-Pfalz

[www.RIS.rlp.de](http://www.RIS.rlp.de)  
Maßstab 1:3000  
Datum 07.02.2020  
Benutzer Katharina Scheer

-  Außenreserve
-  Baulücke
-  Innenpotenzial
-  Gemeinde
-  ATKIS Ortslage

