







Legende

-  Hauptverkehrsstraße
-  WWW-Weinsheimer Wanderweg
-  Geplanter Maßnahmenbereich
-  Geplanter Baumstandort
Priorität 1 (Kurzfristig)
-  Geplanter Baumstandort
Priorität 2 (Mittelfristig)
-  Geplanter Baumstandort
Priorität 3 (Langfristig)

Projekt:

Gemeinde Weinsheim
Dorfentwicklungskonzept

Planzeichnung:

Lageplan neue Baumstandorte
Ortsteil Hermespond M 1:2500

Planung:

Planungsbüro Vollmuth
Kirchstraße 5, D - 54441 Kanzem
Tel. +49 06501- 989420

Hochbau- und
Freiflächenplanung
Gebäudesanierung

Bearb. FV/SE/NP
Datum: 01.06.2013